






Legenda



	hranice katastru
	vnitřní kresba katastru
21	parcelní číslo
	půdorysná stopa objektu
	areál ZŠ Za Chlumem
	umístění řešených prostorů dílen a kuchyňky

Informace z tohoto dokumentu mohou být použity jen v souvislosti s tímto projektem. Informace na tomto dokumentu nesmí být s vědomím pozměněny, doplněny nebo odstraněny. V případě, že bude potřebné provést jakékoliv změny v tomto dokumentu, jediným autorizovaným subjektem k těmto úkonům je hlavní projektant. Žádné prvky, data ani jiné informace z této dokumentace nesmí být kopírovány, anebo použity pro jiné projekty bez výslovného předchozího souhlasu hlavního projektanta.

VÝŠKOVÝ SYSTÉM BALT PO VYROVNÁNÍ, +/-0,000

NÁZEV AKCE:

**Odborné učebny v objektu ZŠ Za
Chlumem 824, Bílina**

ADRESA STAVBY:
ul. Sídliště Za Chlumem č.p.824 Bílina 418 01
parc. č. 1636/70, 1636/272 kat. území Bílina 604208, obec Bílina 567451

INVESTOR:

město Bílina

Břežanská 50/4 Bílina 418 31
tel: +420 607 217 364 email: becvarik@bilina.cz

ZPRACOVATEL ČÁSTI:

Ing. arch. Jan Heller

Zelená 400/6 Hradec Králové 500 04
tel.: +420 724 590 067 email: info@heller-architekti.cz

STUPEŇ:

Dokumentace pro provedení stavby

ČÁST:

D.3 STAVEBNÍ OBJEKT UČEBNA MULTIMEDIÁLNÍ

ČÍSLO PARÉ

VYPRACOVAL:

Ing. arch. Jan Heller

MĚŘÍTKO:

1:1000

DATUM:

02-2024

ČÍSLO VÝKRESU:

C.2

NÁZEV VÝKRESU:

Katastrální situační výkres